


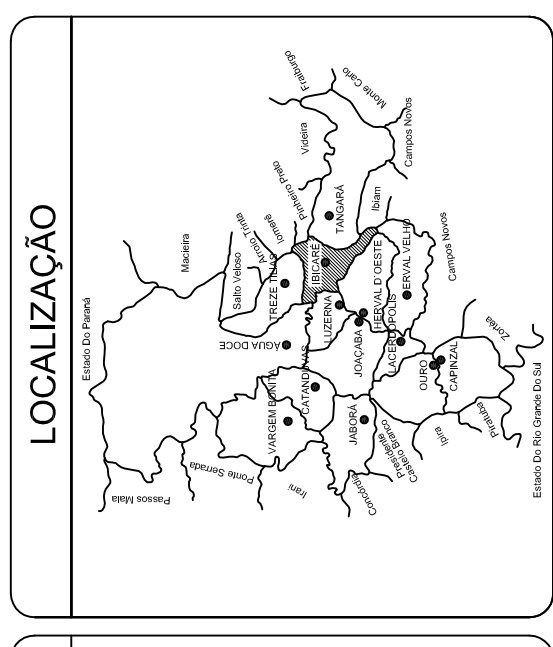
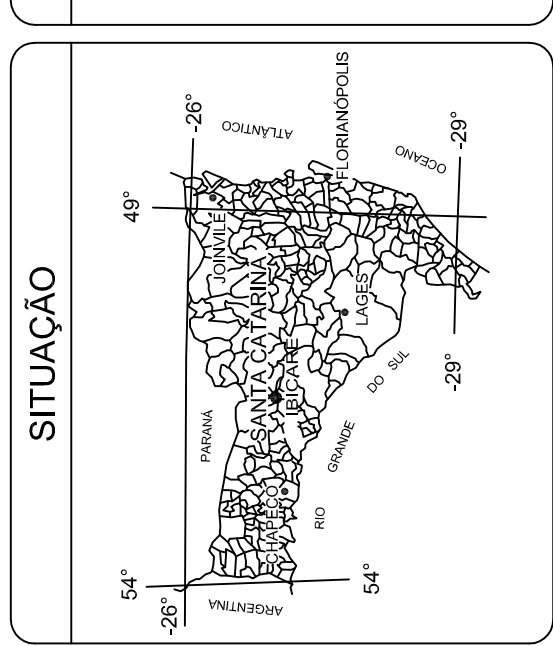
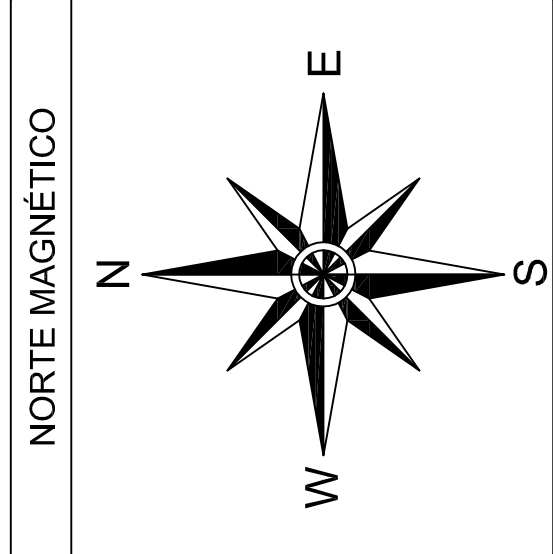
PLANO FÍSICO E TERRITORIAL URBANO (ANTERIOR)
MUNICÍPIO DE IBICARÉ/SC
 Área = 1.259.669,86 m²
 Perímetro = 8.497,85 m

PLANO FÍSICO E TERRITORIAL URBANO (ATUALIZADO)
MUNICÍPIO DE IBICARÉ/SC
 Área = 1.276.485,70 m²
 Perímetro = 12.953,49 m



MUNICÍPIO DE IBICARÉ - SC	
ESTUDO PFINS DE AMPLIAÇÃO DO PERÍMETRO	PLANTA PERIMETRAL
ESTUDO PFINS DE AMPLIAÇÃO DO PERÍMETRO	ÁREA PERIMETRAL
Autorizada e Responsável Técnica: ANA JULIA UNGERICH - ENSP CIVIL - CREAS/SC 102.296-8 Assessoria Técnica: ANA JULIA UNGERICH - ENSP CIVIL - CREAS/SC 102.296-8 MARITTI MAESTRINI - ARQUITO 12018	

- ESTATÍSTICA -
 DATA DA EMANCIPAÇÃO DO MUNICÍPIO 01/05/1962
 LEI DE CRIAÇÃO 815-30/03/1962
 PADRÃO DO MUNICÍPIO = CRISTO REI
 COLONIZAÇÃO = LUSO-BRASILEIRALITALIANA, ALEMÁ
 ÁREA TERRITORIAL 168 km²
 ALTITUDE DO DISTRITO SEDE=550,00m
 POPULAÇÃO = 3.597 HABITANTES
 LATITUDE 27°05'31"
 LONGITUDE 51°30'40"
 DISTÂNCIA RODOVIÁRIA DA CAPITAL 434 Km



CONVENÇÕES

	LIMITE DO PERÍMETRO URBANO
	CONSTRUÇÕES
	RUAS
	ESTRADA DE FERRO
	DIVISÃO DE LOTES
	RIOS, CORREGOS

PLANTA PLANIMÉTRICA DE LOCALIZAÇÃO DO PERÍMETRO URBANO
 ESCALA: 1:13.000