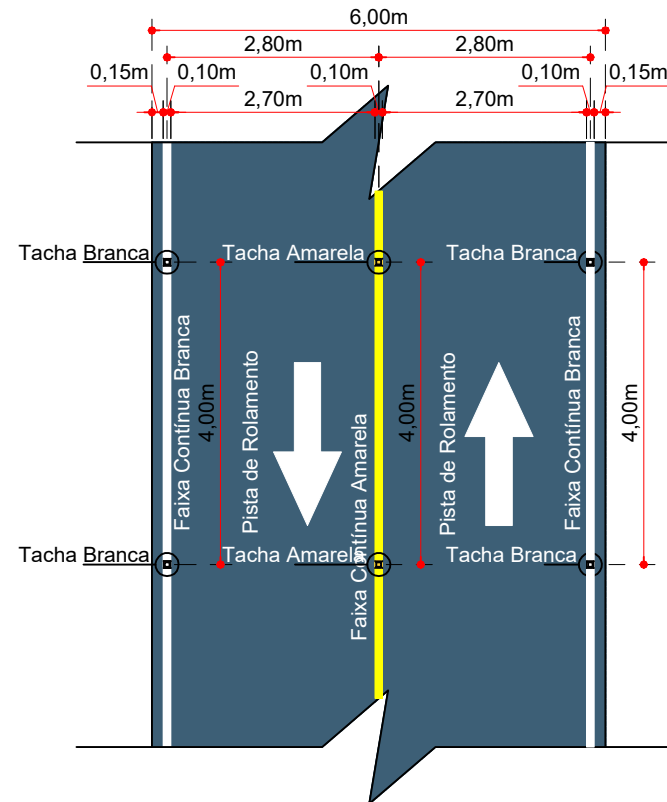
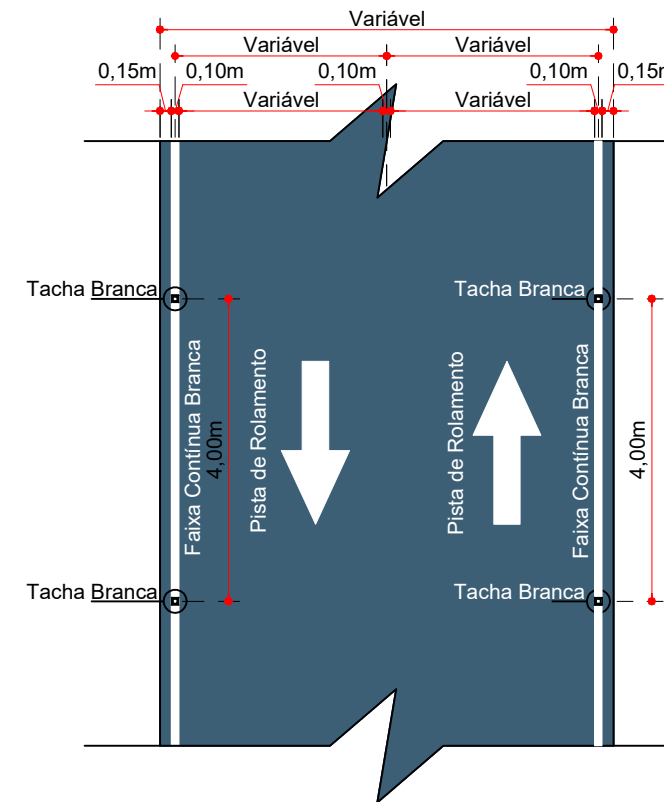


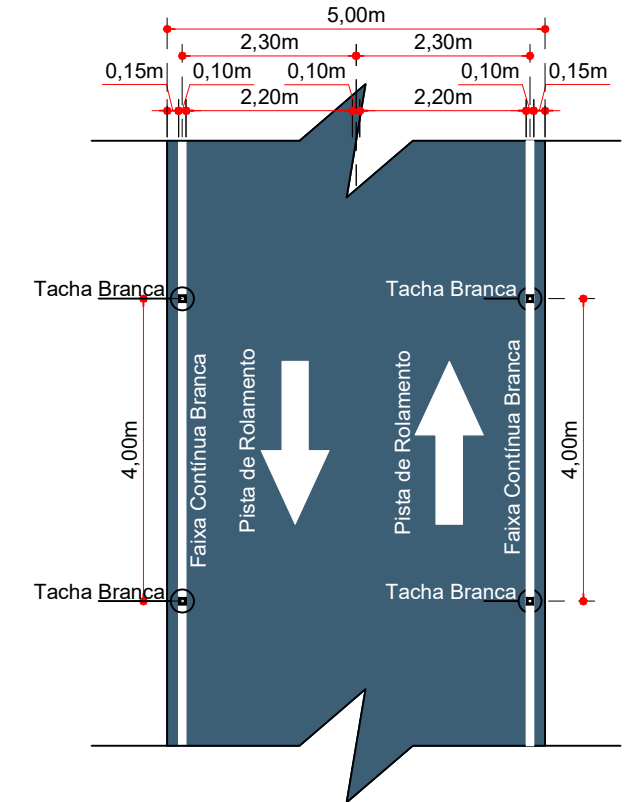
DETALHE DA FIXAÇÃO DE PLACAS
ESCALA: 1/25



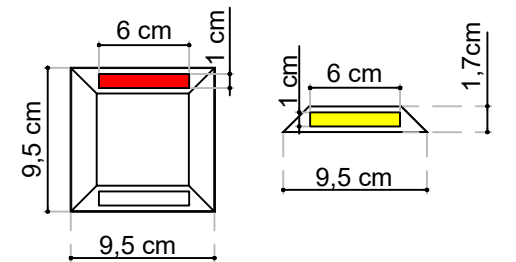
DETALHE DA SINALIZAÇÃO HORIZONTAL
ESTACA 0+0,000 - 4+0,000
ESCALA: 1/100



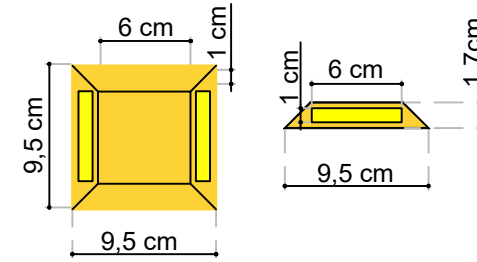
DETALHE DA SINALIZAÇÃO HORIZONTAL
ESTACA 4+0,000 - 5+0,000
ESCALA: 1/100



DETALHE DA SINALIZAÇÃO HORIZONTAL
ESTACA 5+0,000 - 12+0,000
ESCALA: 1/100



TACHA BRANCA RETRORREFLETIVA
ESCALA: 1/5



TACHA AMARELA RETRORREFLETIVA
ESCALA: 1/5

QUANTITATIVOS DA SINALIZAÇÃO VERTICAL ESTACA 0+0,000 - 12+0,000				
PLACAS DE REGULAMENTAÇÃO				
PLACAS	CÓDIGO	PINTURA	DIMENSÃO	QUANTIDADE
	R - 19-30	fundo branco tarja vermelha letras pretas símbolos pretos orla vermelha verso preto	D=0,50	03 un.

QUANTITATIVOS SINALIZAÇÃO VIÁRIA	ESTACA 0		ESTACA 8,00		ESTACA 8,00		ESTACA 12,00	
	Qt	und	Qt	und	Qt	und	Qt	und
LINHA CONTÍNUA AMARELA e=10cm	7,17	m2	7,17	m2	8,00	m2	15,17	m2
LINHA CONTÍNUA BRANCA e=10cm	31,52	m2	31,52	m2	16,00	m2	47,52	m2
PLACA DE REGULAMENTAÇÃO CIRCULAR	3,00	und	3,00	und	-	und	3,00	und
TACHA BIDIRECIONAL	97,00	und	97,00	und	60,00	und	157,00	und



ENGENHEIRO RESPONSÁVEL

PREFEITO MUNICIPAL

Projeto: ANA JÚLIA UNGERICH - ENG. CIVIL - CREA/SC 105.295-8
ANDRÉ BRITO DOTTI - ENG. CIVIL - CREA/SC 162.237-5
DENIR NARCIZO ZULIAN - ENG. CIVIL - CREA/SC 50.805-8
MAX MOOSHAMMER - ENG. CIVIL - CREA/SC 139.164-0

Desenho: FELIPE L. PARISOTO

Data: JULHO DE 2019

Revisão: --

Escala: INDICADA

Projeto: SINALIZAÇÃO

Trecho: Est. 0+0,000 - 12+0,000

Prancha: SIN. 02/02