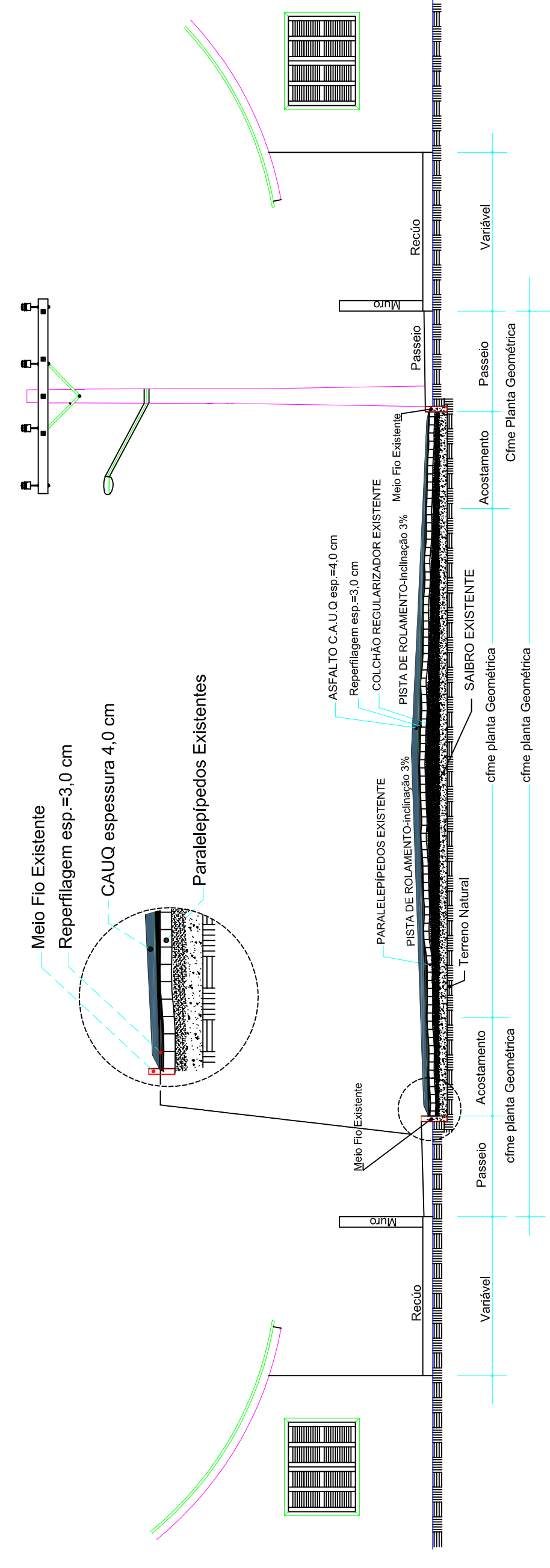




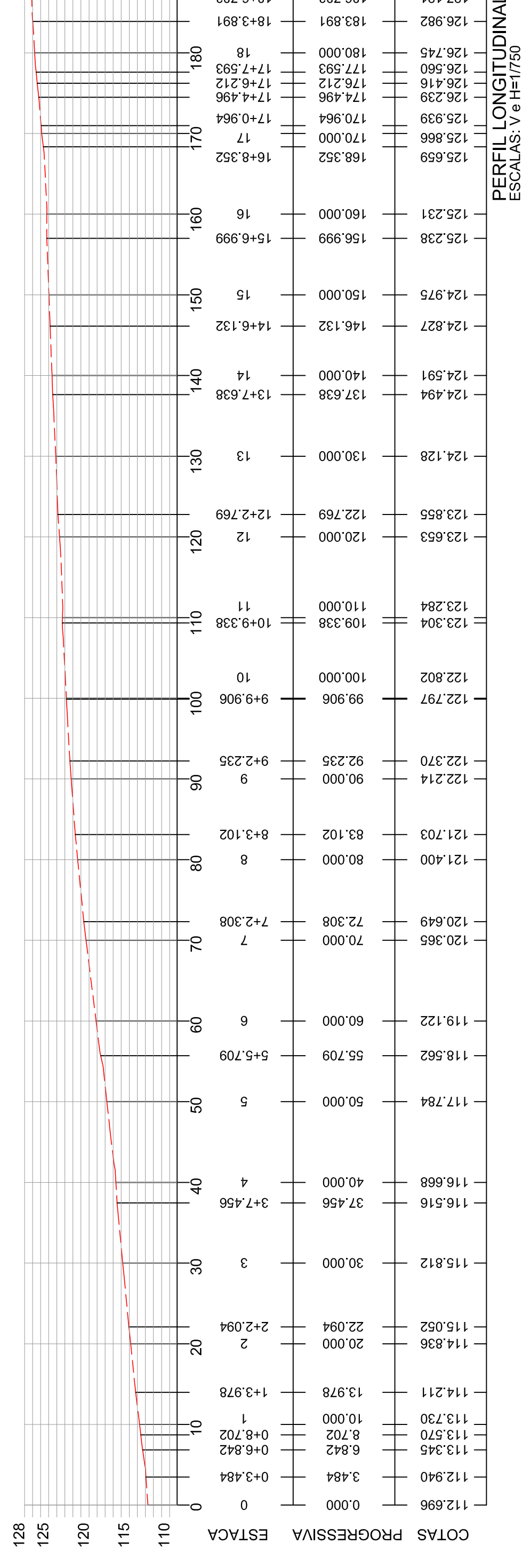
PLANTA DA LOCALIZAÇÃO DO PROJETO PROPOSTO
SEM ESCALA DEFINIDA

DETALHE PAVIMENTAÇÃO EM ASFALTO C.A.U.Q. SOBRE PARALELEPÍPEDOS

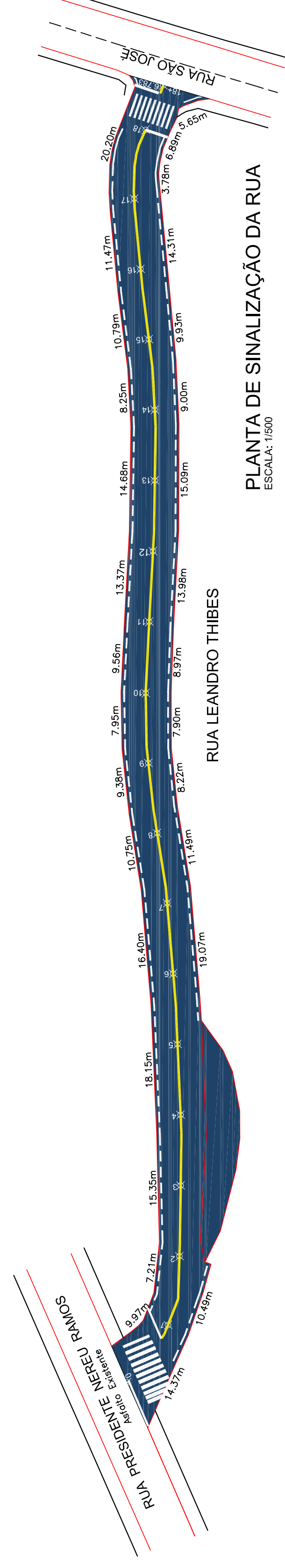


PLANTA DA SEÇÃO TRANSVERSAL
SEM ESCALA DEFINIDA

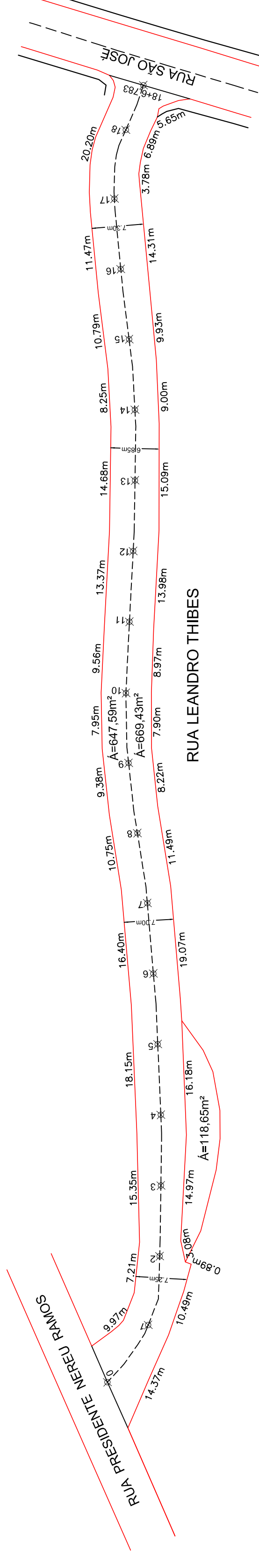
PERFIL DO EIXO DA RUA LEANDRO THIBES



DETALHE DA SINALIZAÇÃO HORIZONTAL DA RUA
SEM ESCALA DEFINIDA



PLANTA DE SINALIZAÇÃO DA RUA
ESCALA: 1:600



PLANTA GEOMÉTRICA DA RUA
ESCALA: 1:600

QUANTITATIVOS DA SINALIZAÇÃO	
FAIXA SIMPLES CONTÍNUA AMARELA	173,00 m
FAIXA SIMPLES SECCIONADA BRANCA	910,00 m
FAIXA SIMPLES CONTÍNUA BRANCA	7,00 m
FAIXA DE PEDESTRES	02 un

ESTATÍSTICA DAS ÁREAS
RUA LEANDRO THIBES

ÁREA A PAVIMENTAR EM ASFALTO C.A.U.C. --- 1.435,67 m²
EXTENSÃO --- 186,78 m
LARGURA A SER PAVIMENTADA --- CONF. PLANTA GEOMÉTRICA
MEIO FIOS --- EXISTENTES



ammoc

Rua Roberto Trompinski, 687 - Jd. Anália - Foz de Iguaçu - Paraná - Brasil - CEP: 85020-0205 - www.ammoc.com.br - email: ammoc@ammoc.com.br - @34348484-SC

MUNICÍPIO DE IBICARÉ - SC

Objeto	
PAVIMENTAÇÃO EM ASFALTO C.A.U.C. SOBRE PARALELEPÍPEDOS	PLANTA GEOMÉTRICA
PAVIMENTAÇÃO EM ASFALTO C.A.U.C. SOBRE PARALELEPÍPEDOS	PLANTA SINALIZAÇÃO
Local da Obra	SEÇÃO TRANSVERSAL
	PERFIL LONGITUDINAL
	LOCALIZAÇÃO DO PROJETO

Qualquer alteração consulte o responsável técnico

Projeto	
DENIR NARCIZO ZULIAN - ENGº CIVIL - CREA/SC 60.805-8	Planta
MICHEL ALBERTI - ENGº CIVIL - CREA/SC 80.032-6	Projeto
ANA JULIA UNGERICH - ENGº CIVIL - CREA/SC 105.295-8	Execução

Projeto	
EDSON ABATTI	Projeto
AGOSTO / 2016	Data
RELATIVA	Relatividade
XXXX	Outros



DETALHE FAIXA DE SEGURANÇA P/ PEDESTRES
SEM ESCALA DEFINIDA