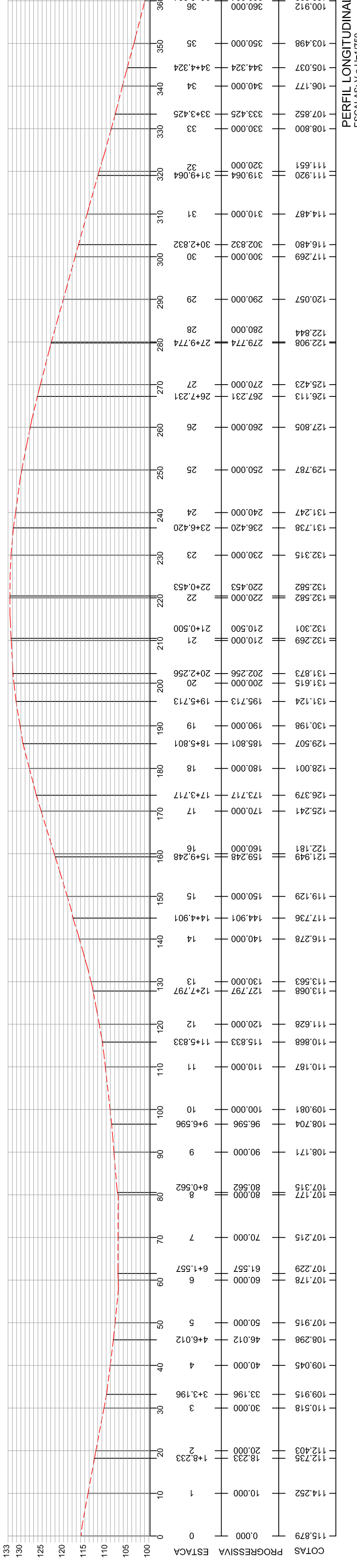
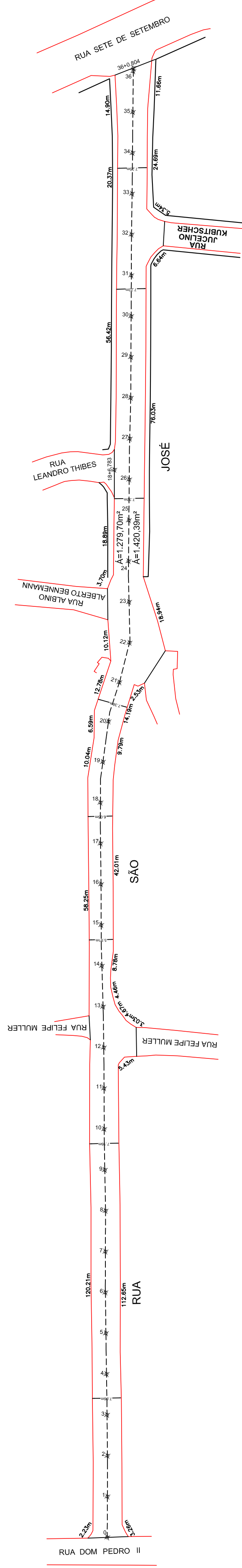


PERFIL DO EIXO DA RUA SÃO JOSÉ

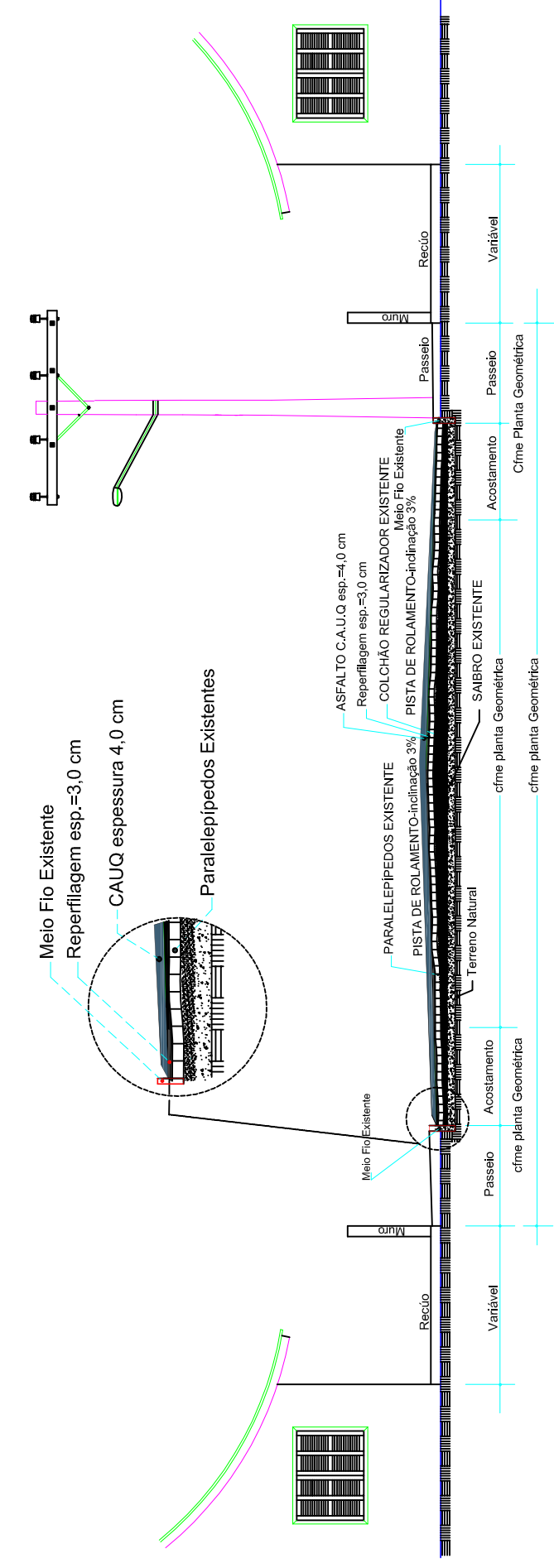


PLANTA DA LOCALIZAÇÃO DO PROJETO PROPOSTO
SEM ESCALA DEFINIDA

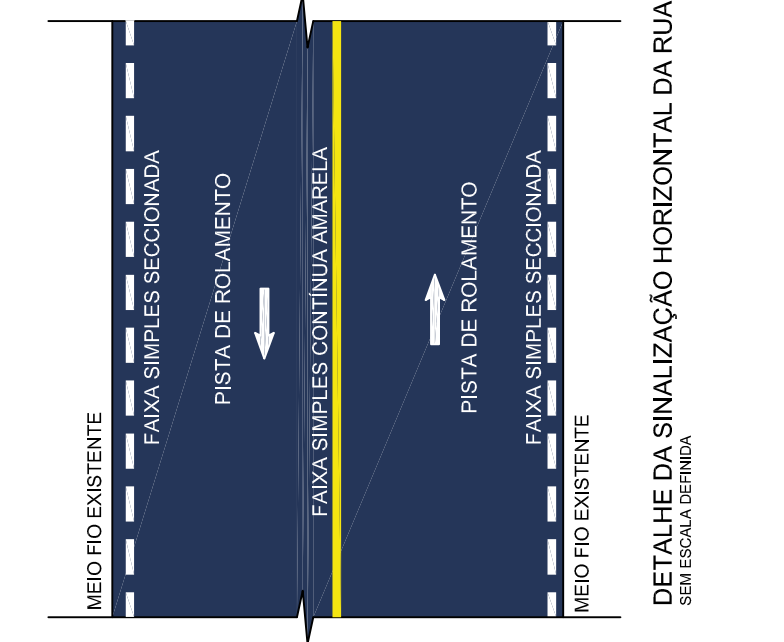


PLANTA DE SINALIZAÇÃO HORIZONTAL DA RUA
ESCALA: 1/750

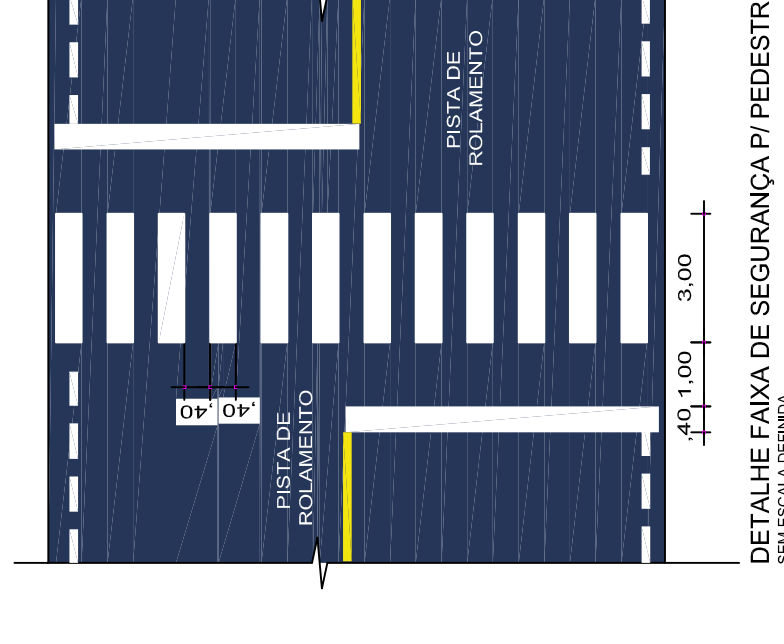
DETALHE PAVIMENTAÇÃO EM ASFALTO C.A.U.Q. SOBRE PARALELEPÍPEDOS



PLANTA DA SEÇÃO TRANSVERSAL
SEM ESCALA DEFINIDA



DETALHE DA SINALIZAÇÃO HORIZONTAL DA RUA
SEM ESCALA DEFINIDA



DETALHE FAIXA DE SEGURANÇA PI/PEDESTRES
SEM ESCALA DEFINIDA

QUANTITATIVOS DA SINALIZAÇÃO	
FAIXA SIMPLES CONTÍNUA AMARELA	279,00 m
FAIXA SIMPLES SECCIONADA BRANCA	575,00 m
FAIXA SIMPLES CONTÍNUA BRANCA	79,00 m
FAIXA DE PEDESTRES	04 un

ESTATÍSTICA DAS ÁREAS

RUA SÃO JOSÉ
 ÁREA A PAVIMENTAR EM ASFALTO C.A.U.C. --- 2.700,09 m²
 EXTENSÃO --- 360,80 m
 LARGURA A SER PAVIMENTADA --- CONF. PLANTA GEOMÉTRICA



MUNICÍPIO DE IBICARÉ - SC

PLANTA GEOMÉTRICA
 SEÇÃO TRANSVERSAL
 LOCALIZAÇÃO DO PROJETO

PROJETO
 DENIR MARCOZ JULIAN - ENGº CIVIL - CREA/SC 50.805-8
 MICHEL ALBERTI - ENGº CIVIL - CREA/SC 80.032-6
 ANA JULIA UNGERICH - ENGº CIVIL - CREA/SC 105.295-9

PROJETO
 01/01

PLANTA GEOMÉTRICA DA RUA
ESCALA: 1/750

